










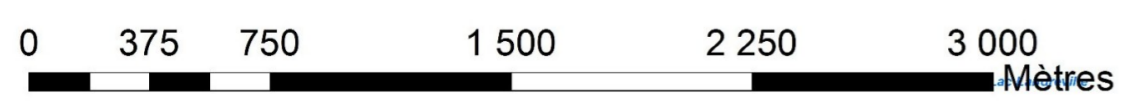


**Municipalité de
Saint-Joseph-de-Lepage**
Plan d'urbanisme
Plan des affectations du sol
Numéro 9070-2011-A

- Légende**
-  Rue projetée
 -  Écran protecteur
- Grande affectation**
-  Affectation agricole (AGC)
 -  Affectation agroforestière (AGF)
 -  Affectation agricole déstructurée (ADS)
 -  Affectation récréative (RCT)
 -  Affectation de villégiature (VLG)
 -  Affectation de conservation (CSV)
 -  Affectation d'habitation de faible densité (HBF)
 -  Affectation multifonctionnelle (MTF)
 -  Affectation commerciale (CMC)



Lac à Boutin
Lac Bourgoin
Petit lac Chamberland



Modifié par le règlement :

Numéro	Date	Maire	Secrétaire-trésorier

Authentifié ce jour : _____

Source : Cette carte a été produite à l'aide de photographies aériennes prises en 1979 et 1992. Ce produit comporte de l'information géographique de base provenant du gouvernement du Québec : © Gouvernement du Québec, tous droits réservés

Projection : Mercator Transverse Modifié, fuseau 6
Système de référence géodésique : Datum Nord-Américain 1983 (NAD83)

Réalisé par le Service de l'aménagement de la MRC de La Mitis
janvier 2013